

AIGUILLE PIERRE ETIENNE - 2967 m

FACE SUD-OUEST-VOIE ANDRE GIRAUD-AD- I P2+

2 sangles 120 cm avec mousqueton, 4 dégaines, 2 cordelettes de relais avec mousquetons à vis, camalots Z4 n° 0 à 1 . Necessary pour rappel.
Corde 40 metres.






Rappel 20 metres

Du refuge du Glacier Blanc (2550 m), emprunter le sentier du refuge des Ecrins jusqu'à l'altitude 2750 m environ. Le sentier franchit à cet endroit un dos de dalles moutonnées. (30 à 40 minutes du refuge du Glacier Blanc).

Prendre alors en légère ascendance dans le pierrier vers l'est (main droite) jusqu'au point le plus bas de la face sud-ouest de l'aiguille Pierre Etienne. Les initiales «AG» sont peintes au pied de la voie.

Pour la descente, suivre l'arête vers le nord puis après 20 metres de légère descente trouver l'ancrage de rappel (un goujon + 1 piton). Faire un rappel de 20 à 25 metres versant est (Avec 20 metres cela passe mais il faut être vigilant). Descendre alors des traces pour rejoindre le grand vallon d'éboulis issu du versant sud de la Pointe Cézanne. Retrouver en 20 minutes le sentier du refuge des Ecrins.

LEGENDE

B Bequet rocheux
Piton 
Rappel 
Lunule /
Bracelet rocheux L 

Première ascension :
Jean-Luc FIGUIER
Guillaume CHRISTIAN
29 octobre 2022



EBOULIS

NOM PEINT AU PIED